

**Филиал ФГБУ "ФКП Росреестра" по Воронежской области**


(полное наименование органа кадастрового учета)

**КП.1**

**КАДАСТРОВЫЙ ПАСПОРТ ЗЕМЕЛЬНОГО УЧАСТКА**

"24" марта 2016 г. № 36-00/5001/16-170180

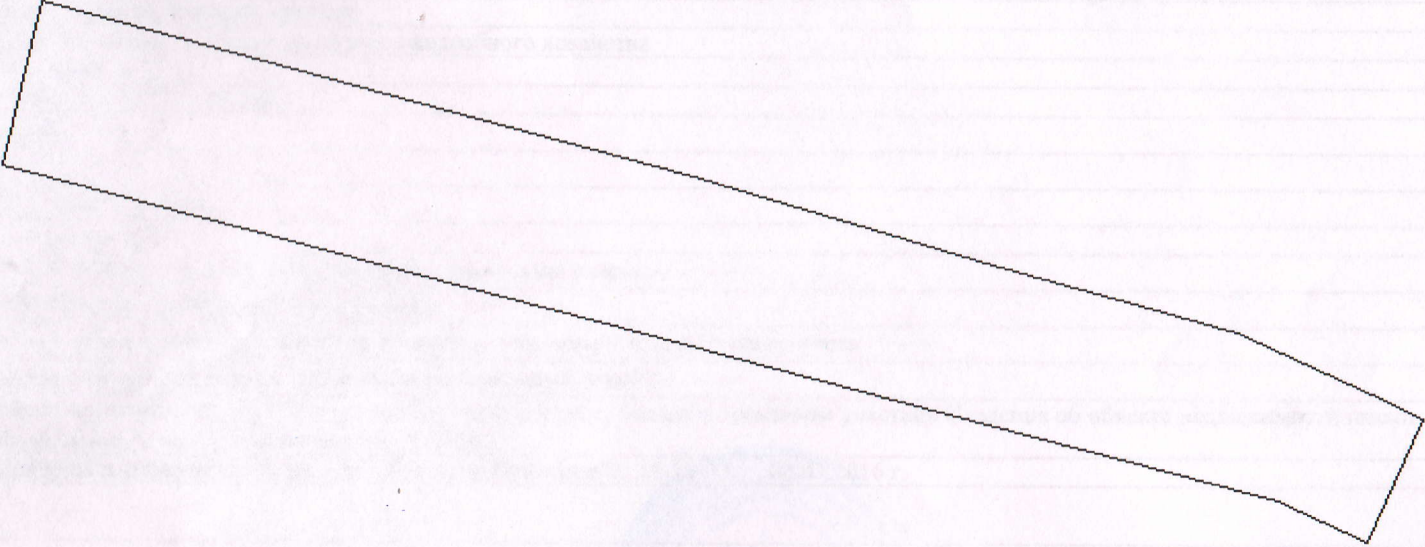
1	Кадастровый номер:	36:07:4000001:99	2	Лист № <u>1</u>	3	Всего листов: <u>2</u>
4	Номер кадастрового квартала:	36:07:4000001				
5	Предыдущие номера: —	6	Дата внесения номера в государственный кадастр недвижимости: 18.03.2016			
7	—					
8	Кадастровые номера объектов капитального строительства: —					
9	Адрес (описание местоположения): Воронежская область, р-н Верхнехавский, с Правая Хава, ул Комсомольская, уч №4 "б"					
10	Категория земель: Земли населенных пунктов					
11	Разрешенное использование: для ведения личного подсобного хозяйства					
12	Площадь: 1855+/-30 кв. м					
13	Кадастровая стоимость: 233711.45 руб.					
14	Сведения о правах: —					
15	Особые отметки: —					
16	Сведения о природных объектах: —					
17	Дополнительные сведения:					
17.1	Кадастровые номера участков, образованных с земельным участком: —					
17.2	Кадастровый номер преобразованного участка: —					
17.3	Кадастровые номера участков, подлежащих снятию или снятых с кадастрового учета: —					
17.4	Кадастровые номера участков, образованных из земельного участка: —					
18	Характер сведений государственного кадастра недвижимости (статус записи о земельном участке): Сведения об объекте недвижимости имеют статус временные. Дата истечения временного характера сведений - 19.03.2021.					
19	Сведения о кадастровых инженерах: Бредихин Александр Викторович, 36-10-52, 02.03.2016 г.					


<i>инженер Г. Каширин</i> (полное наименование должности)	 <i>Александр Викторович Бредихин</i> (подпись) М.П.	<i>А.А. Бредихин</i> (инициалы, фамилия)
--	--	---



КАДАСТРОВЫЙ ПАСПОРТ ЗЕМЕЛЬНОГО УЧАСТКА

"24" марта 2016 г. № 36-00/5001/16-170180

1	Кадастровый номер: 36:07:4000001:99	2	Лист № 2	3	Всего листов: 2
4	План (чертеж, схема) земельного участка				
MapXtreme 2008 © SDK Developer License. © 2008 Pitney Bowes MapInfo Corporation.					
					
5	Масштаб 1:700				

инженер I категории		М.А. Лисенков
(полное наименование должности)	(подпись)	(инициалы, фамилия)

М.П.



**АДМИНИСТРАЦИЯ ПРАВОХАВСКОГО СЕЛЬСКОГО ПОСЕЛЕНИЯ  
ВЕРХНЕХАВСКОГО МУНИЦИПАЛЬНОГО РАЙОНА  
ВОРОНЕЖСКОЙ ОБЛАСТИ**

**ПОСТАНОВЛЕНИЕ**

От 01.03.2016г. №22  
с. Правая Хава

об утверждении схемы расположения  
формируемого земельного участка на  
кадастровом плане территории

Рассмотрев материалы межевания формируемого земельного участка администрация Правохавского сельского поселения Верхнехавского муниципального района Воронежской области, **постановляет:**

1. Утвердить схему расположения формируемого земельного участка на кадастровом плане территории.  
Площадь формируемого земельного участка 1855 кв.м.  
Местоположение формируемого земельного участка : Воронежская область, Верхнехавский район, с.Правая Хава, ул.Комсомольская , земельный участок № 4 «б».  
Разрешенное использование формируемого земельного участка - для ведения личного подсобного хозяйства.  
Категория земель формируемого земельного участка - земли населенных пунктов.
2. Контроль за исполнением настоящего постановления оставляю за собой.

Глава администрации  
Правохавского сельского поселения

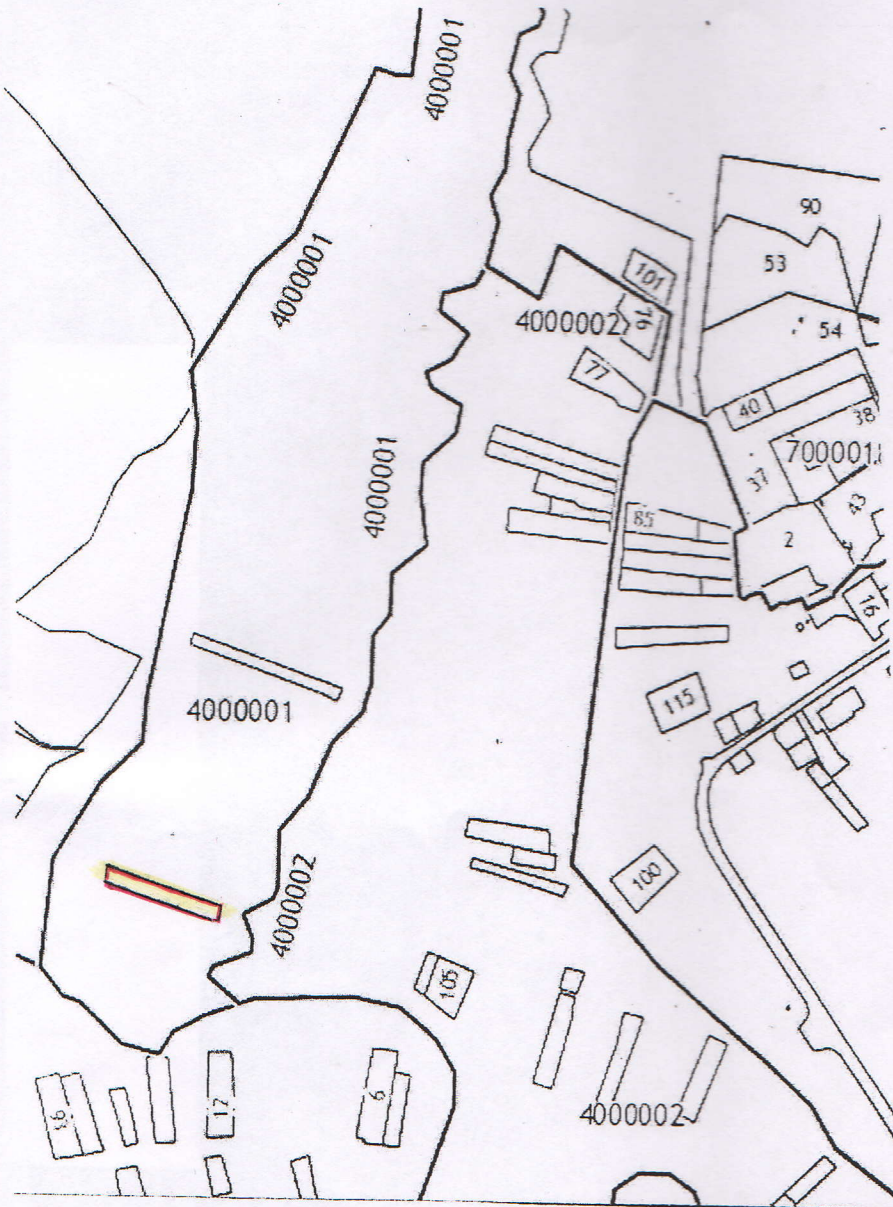


А.П.Дудченко



Схема расположения земельного участка или земельных участков  
на кадастровом плане территории

УТВЕРЖДЕНА  
постановлением администрации  
Правохавского сельского поселения  
Верхнехавского муниципального  
района Воронежской области  
№ 22 от 01.03.2016



Площадь земельного участка :1855 кв.м.

№	X	Y
1	520 104,44	1 338 771,50
2	520 088,49	1 338 831,11
3	520 080,72	1 338 857,68
4	520 074,61	1 338 879,59
5	520 069,15	1 338 891,91
6	520 066,95	1 338 896,61
7	520 055,85	1 338 891,46
8	520 059,53	1 338 883,36
9	520 089,71	1 338 767,88
1	520 104,44	1 338 771,50

— граница формируемого земельного участка  
— граница кадастрового квартала  
36:07:4000001 — кадастровый номер квартала