

Филиал ФГБУ "ФКП Росреестра" по Воронежской области

(полное наименование органа кадастрового учета)

КП.1

КАДАСТРОВЫЙ ПАСПОРТ ЗЕМЕЛЬНОГО УЧАСТКА

"13" октября 2015 г. № 36-00/5001/2015-449149

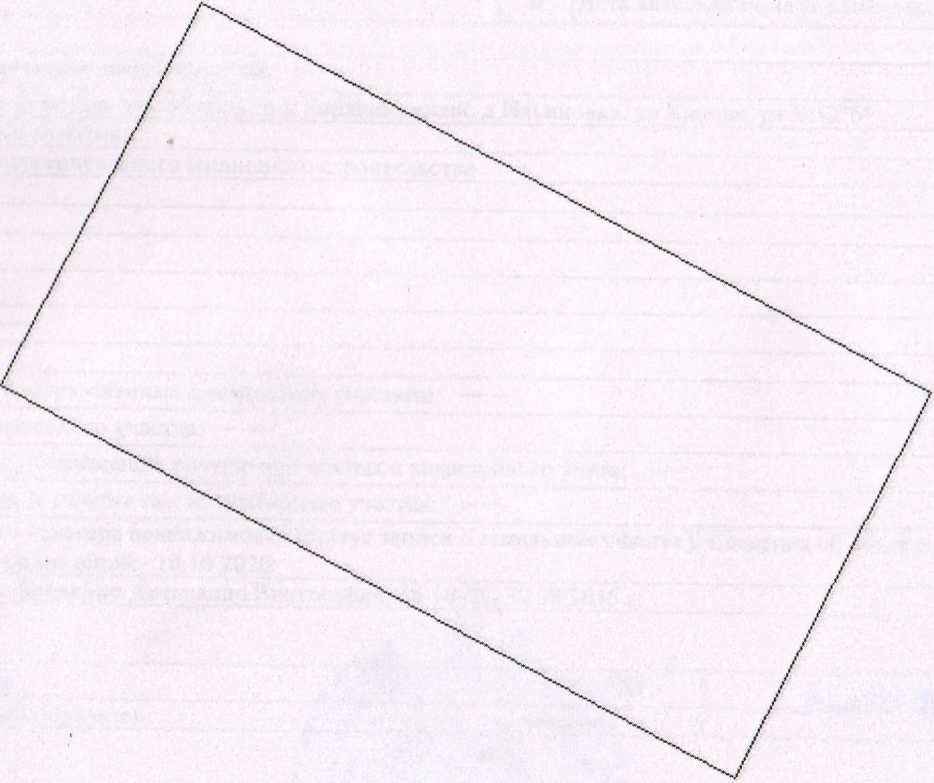
1	Кадастровый номер:	36:07:4100001:119	2	Лист № 1	3	Всего листов: 2
4	Номер кадастрового квартала:	36:07:4100001				
5	Предыдущие номера:	—	6	Дата внесения номера в государственный кадастр недвижимости: 09.10.2015		
7	—					
8	Кадастровые номера объектов капитального строительства: —					
9	Адрес (описание местоположения): Воронежская область, р-н Верхнехавский, д Ильиновка, ул Кирова, уч №42"б"					
10	Категория земель: Земли населенных пунктов					
11	Разрешенное использование: Для индивидуального жилищного строительства					
12	Площадь: 1500+/-27 кв. м					
13	Кадастровая стоимость: 54450 руб.					
14	Сведения о правах: —					
15	Особые отметки: —					
16	Сведения о природных объектах: —					
17	Дополнительные сведения:					
17.1	Кадастровые номера участков, образованных с земельным участком: —					
17.2	Кадастровый номер преобразованного участка: —					
17.3	Кадастровые номера участков, подлежащих снятию или снятых с кадастрового учета: —					
17.4	Кадастровые номера участков, образованных из земельного участка: —					
18	Характер сведений государственного кадастра недвижимости (статус записи о земельном участке): Сведения об объекте недвижимости имеют статус временные. Дата истечения временного характера сведений - 10.10.2020.					
19	Сведения о кадастровых инженерах: Бредихин Александр Викторович, 36-10-52, 30.09.2015 г.					

ИНЖЕНЕР II КАТЕГОРИИ		РЫБАЛКА М. В.
(полное наименование должности)	(подпись)	(инициалы, фамилия)




КАДАСТРОВЫЙ ПАСПОРТ ЗЕМЕЛЬНОГО УЧАСТКА

"13" октября 2015 г. № 36-00/5001/2015-449149

1	Кадастровый номер:	36:07:4100001:119	2	Лист № <u>2</u>	3	Всего листов: <u>2</u>
4	План (чертеж, схема) земельного участка MapXtreme 2008 © SDK Developer License. © 2008 Pitney Bowes MapInfo Corporation.					
						
5	Масштаб <u>1:500</u>					

ИНЖЕНЕР II КАТЕГОРИИ

(полное наименование должности)



(подпись)

РЫБАЛКА М. В

(инициалы, фамилия)

**АДМИНИСТРАЦИЯ
ПРАВОХАВСКОГО СЕЛЬСКОГО ПОСЕЛЕНИЯ ВЕРХНЕХАВСКОГО
МУНИЦИПАЛЬНОГО РАЙОНА ВОРОНЕЖСКОЙ ОБЛАСТИ**

ПОСТАНОВЛЕНИЕ

от «29» 09 2015 г. № 181
с. Правая Хава

**Об утверждении схемы
расположения формируемого
земельного участка
на кадастровом плане территории**

Рассмотрев материалы межевания земельного участка, администрация
Правохавского сельского поселения **п о с т а н о в л я е т :**

1. Утвердить схему расположения формируемого земельного участка
на кадастровом плане территории.

Площадь формируемого земельного участка 1500 кв.м.

Местоположение формируемого земельного участка: Воронежская обл,
Верхнехавский р-н д. Ильиновка ул. Кирова земельный участок №42"б".

Разрешенное использование формируемого земельного участка: для
индивидуального жилищного строительства.

Категория земель формируемого земельного участка: земли населенных
пунктов.

2. Контроль за исполнением настоящего постановления оставляю за
собой

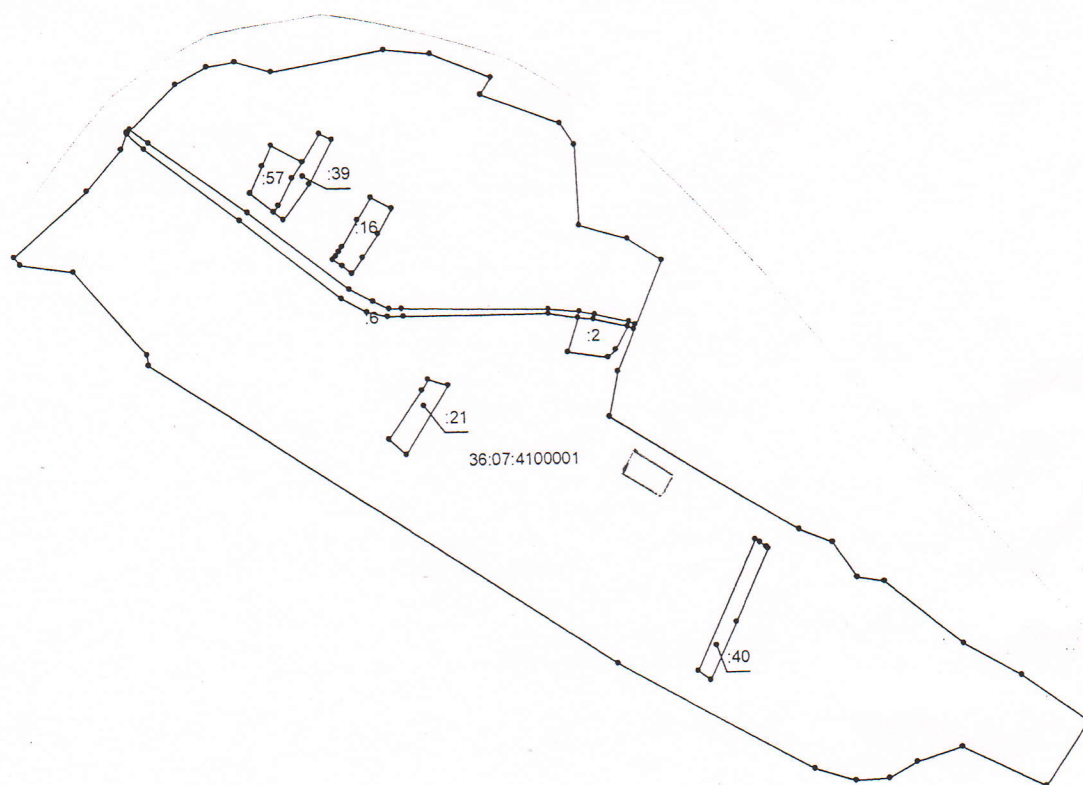
Глава администрации Правохавского
сельского поселения



А.П. Дудченко

Схема расположения земельного участка или земельных участков
на кадастровом плане территории

УТВЕРЖДЕНА
постановлением администрации
Правохавского сельского поселения
Верхнехавского муниципального
района Воронежской области
№ 29.09.2015 № 487



Площадь земельного участка : 1500 кв.м.

— граница формируемого земельного участка
— граница кадастрового квартала
36:07:4100001 - кадастровый номер квартала

№	X	Y
1	521 162.62	1 343 007.81
2	521 137.28	1 343 054.92
3	521 112.35	1 343 042.10
4	521 137.75	1 342 994.92
1	521 162.62	1 343 007.81