

Филиал ФГБУ "ФКП Росреестра" по Воронежской области

(полное наименование органа кадастрового учета)

КП.М

КАДАСТРОВЫЙ ПАСПОРТ ЗЕМЕЛЬНОГО УЧАСТКА

"10" сентября 2015 г. № 36-00/5001/2015-397622


1	Кадастровый номер:	36:07:4100001:117	2	Лист № 1	3	Всего листов: 2
4	Номер кадастрового квартала:	36:07:4100001				
5	Предыдущие номера: —		6	Дата внесения номера в государственный кадастр недвижимости: 10.09.2015		
7	—					
8	Кадастровые номера объектов капитального строительства: —					
9	Адрес (описание местоположения): Воронежская область, р-н Верхнехавский, д Ильиновка, ул Кирова, земельный участок №13 "а"					
10	Категория земель: Земли населенных пунктов					
11	Разрешенное использование: для индивидуального жилищного строительства					
12	Площадь: 3000+/-38 кв. м					
13	Кадастровая стоимость: 108900 руб.					
14	Сведения о правах: —					
15	Особые отметки: —					
16	Сведения о природных объектах: —					
17	Дополнительные сведения:					
17.1	Кадастровые номера участков, образованных с земельным участком: —					
17.2	Кадастровый номер преобразованного участка: —					
17.3	Кадастровые номера участков, подлежащих снятию или снятых с кадастрового учета: —					
17.4	Кадастровые номера участков, образованных из земельного участка: —					
18	Характер сведений государственного кадастра недвижимости (статус записи о земельном участке): Сведения об объекте недвижимости имеют статус временные. Дата истечения временного характера сведений - 11.09.2020.					
19	Сведения о кадастровых инженерах: Литвинов Алексей Александрович, №36-11-99, Общесто с ограниченной ответственностью "БТИ-Кадастр", 18.08.2015 г.					


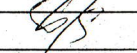
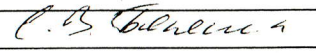
<i>С. В. Литвинов</i>	<i>С. В.</i>	<i>С. В. Литвинов</i>
(полное наименование должности)	(подпись)	(инициалы, фамилия)

М.П.

КАДАСТРОВЫЙ ПАСПОРТ ЗЕМЕЛЬНОГО УЧАСТКА

"10" сентября 2015 г. № 36-00/5001/2015-397622


1	Кадастровый номер: 36:07:4100001:117	2	Лист № 2	3	Всего листов: 2
4	План (чертеж, схема) земельного участка MapXtreme 2008 © SDK Developer License. © 2008 Pitney Bowes MapInfo Corporation 				
5	Масштаб 1:1500		Условные знаки: —		

		
(полное наименование должности)	(подпись)	(инициалы, фамилия)

М.П.

КАДАСТРОВЫЙ ПАСПОРТ ЗЕМЕЛЬНОГО УЧАСТКА

"10" сентября 2015 г. № 36-00/5001/2015-397622

1	Кадастровый номер: 36:07:4100001:117	2	Лист № 2	3	Всего листов: 2
4	План (чертеж, схема) земельного участка MapXtreme 2008 © SDK Developer License. © 2008 Pitney Bowes MapInfo Corporation. 				
5	Масштаб 1:1500		Условные знаки: —		

<i>Светлана Владимировна</i>	<i>СВ</i>	<i>С.В. Владимировна</i>
(полное наименование должности)	(подпись)	(инициалы, фамилия)

М.П.

**АДМИНИСТРАЦИЯ ПРАВОХАВКОГО СЕЛЬСКОГО ПОСЕЛЕНИЯ
ВЕРХНЕХАВСКОГО МУНИЦИПАЛЬНОГО РАЙОНА ВОРОНЕЖСКОЙ
ОБЛАСТИ**

ПОСТАНОВЛЕНИЕ

от « 13 » 08.2015 2015 г. № 105

с. Правая Хава

**Об утверждении схемы
расположения формируемого
земельного участка
на кадастровом плане территории**

Рассмотрев материалы межевания формируемого земельного участка, администрация Правохавского сельского поселения Верхнехавского муниципального района Воронежской области

п о с т а н о в л я е т :

1. Утвердить схему расположения формируемого земельного участка на кадастровом плане территории.

Площадь формируемого земельного участка 3000 кв.м.

Местоположение формируемого земельного участка : Воронежская область, Верхнехавский район, д. Ильиновка, ул. Кирова, земельный участок № 13 «а».

Разрешенное использование формируемого земельного участка- для индивидуального жилищного строительства.

Категория земель формируемого земельного участка- земли населенных пунктов.


2. Контроль за исполнением настоящего постановления оставляю за собой

Глава администрации

Правохавского сельского поселения

Верхнехавского муниципального района

Воронежской области



Ю.М. Жуков

Утверждена
 постановлением администрации
 Правохавского сельского поселения
 Верхнехавского муниципального
 района Воронежской области

№ *705* от *13.08.* 2015 г.

Схема расположения земельного участка или земельных участков на кадастровом
 плане территории

Условный номер земельного участка		
:ЗУ1		
Площадь земельного участка	3000	м ²
Обозначение характерных точек границ	Координаты, м	
	X	Y
1	2	3
n1	521302.88	1342547.56
n2	521295.70	1342562.88
n3	521293.36	1342560.69
n4	521281.66	1342551.19
n5	521270.40	1342542.15
n6	521246.66	1342523.29
n7	521240.49	1342518.65
n8	521137.20	1342432.95
n9	521144.09	1342422.53
n1	521302.88	1342547.56



Условные обозначения

:ЗУ1-обозначение образуемого земельного участка,

36:07:4100001 -номер кадастрового квартала,



граница земельного участка, установленная
 при проведении кадастровых работ

Масштаб 1:10000