

Филиал ФГБУ "ФКП Росреестра" по Воронежской области

(полное наименование органа кадастрового учета)


КП.1

КАДАСТРОВЫЙ ПАСПОРТ ЗЕМЕЛЬНОГО УЧАСТКА

"30" июля 2015 г. № 36-00/5001/2015-333330


1	Кадастровый номер:	36:07:4000005:169	2	Лист № 1	3	Всего листов: 2
4	Номер кадастрового квартала:	36:07:4000005				
5	Предыдущие номера: —	6		Дата внесения номера в государственный кадастр недвижимости: 30.07.2015		
7	—					
8	Кадастровые номера объектов капитального строительства: —					
9	Адрес (описание местоположения): Воронежская область, р-н Верхнехавский, с Правая Хава, ул Мичурина, участок №53					
10	Категория земель: Земли населенных пунктов					
11	Разрешенное использование: для индивидуального жилищного строительства					
12	Площадь: 1500+/-27 кв. м					
13	Кадастровая стоимость: 114465 руб.					
14	Сведения о правах: —					
15	Особые отметки: —					
16	Сведения о природных объектах: —					
17	Дополнительные сведения:					
17.1	Кадастровые номера участков, образованных с земельным участком: —					
17.2	Кадастровый номер преобразованного участка: —					
17.3	Кадастровые номера участков, подлежащих снятию или снятых с кадастрового учета: —					
17.4	Кадастровые номера участков, образованных из земельного участка: —					
18	Характер сведений государственного кадастра недвижимости (статус записи о земельном участке): Сведения об объекте недвижимости имеют статус временные. Дата истечения временного характера сведений - 31.07.2020.					
19	Сведения о кадастровых инженерах: Литвинов Алексей Александрович, №36-11-99, Общество с ограниченной ответственностью "БТИ-Кадастр", 13.07.2015 г.					

ИНЖЕНЕР II КАТЕГОРИИ	РЫБАЛКА М. В.
(полное наименование должности)	(инициалы, фамилия)




КАДАСТРОВЫЙ ПАСПОРТ ЗЕМЕЛЬНОГО УЧАСТКА

"30" июля 2015 г. № 36-00/5001/2015-333330

1	Кадастровый номер: 36:07:4000005:169	2	Лист № <u>2</u>	3	Всего листов: <u>2</u>
4	План (чертеж, схема) земельного участка MapXtreme 2008 © SDK Developer License. © 2008 Pitney Bowes MapInfo Corporation 				
5	Масштаб <u>1:400</u>	Условные знаки: —			



ИНЖЕНЕР I I КАТЕГОРИИ (полное наименование должности)	РЫБАЛКА М. В (инициалы, фамилия)
--	-------------------------------------




2. Контроль за исполнением настоящего постановления оставляю за собой

Глава администрации

Правохавского сельского поселения

Верхнехавского муниципального района

Воронежской области

 Ю.М. Жуков

Правительство администрации
 Правительственного поселения
 Верхнехавского муниципального района
 Воронежской области

№ 74 от 26.09.2015 г.

Схема расположения земельного участка или земельных участков на кадастровом
 участке территории

№ 1500 - номер земельного участка

1500

Обозначение характерных точек границ	Координаты, м	
	X	Y
1	519510,38	1339529,29
11	519510,05	1339537,77
12	519508,89	1339566,75
13	519468,92	1339565,08
14	519470,42	1339527,60
15	519510,38	1339529,29



Условные обозначения

1500 - обозначение образуемого земельного участка.

1000005 - номер кадастрового квартала.



— граница земельного участка, установленная
 при проделке кадастровых работ

Масштаб: 1:1000