

Филиал ФГБУ "ФКП Росреестра" по Воронежской области
(полное наименование органа кадастрового учета)

КП.1

КАДАСТРОВЫЙ ПАСПОРТ ЗЕМЕЛЬНОГО УЧАСТКА

"22" сентября 2015 г. № 36-00/5001/2015-410999

1	Кадастровый номер:	36:07:4000005:190	2	Лист № 1	3	Всего листов: 2	
4	Номер кадастрового квартала:	36:07:4000005	6				Дата внесения номера в государственный кадастр недвижимости: 21.09.2015
5	Предыдущие номера:	—					
7	—						
8	Кадастровые номера объектов капитального строительства: —						
9	Адрес (описание местоположения): Воронежская-область, р-н Верхнехавский, с Правая Хава, ул Мичурина, участок № 67						
10	Категория земель: Земли населенных пунктов						
11	Разрешенное использование: для индивидуального жилищного строительства						
12	Площадь: 1000+/-22 кв. м						
13	Кадастровая стоимость: 76310 руб.						
14	Сведения о правах: —						
15	Особые отметки: —						
16	Сведения о природных объектах: —						
17	Дополнительные сведения:						
17.1	Кадастровые номера участков, образованных с земельным участком: —						
17.2	Кадастровый номер преобразованного участка: —						
17.3	Кадастровые номера участков, подлежащих снятию или снятых с кадастрового учета: —						
17.4	Кадастровые номера участков, образованных из земельного участка: —						
18	Характер сведений государственного кадастра недвижимости (статус записи о земельном участке): Сведения об объекте недвижимости имеют статус временные. Дата истечения временного характера сведений - 22.09.2020.						
19	Сведения о кадастровых инженерах: Литвинов Алексей Александрович, 36-11-99, Общество с ограниченной ответственностью "БТИ-Кадастр", Воронежская область, Верхнехавский район, с. Верхняя Хава, ул. Полевая, д.10, кв.6, 10.09.2015 г.						

<i>инженер и камерист</i>	<i>А.Р.П.</i>	<i>А.В.Р.</i>
(полное наименование должности)	(подпись)	(инициалы, фамилия)

М.П.

Филиал ФГБУ "ФКП Росреестра" по Воронежской области
(полное наименование органа кадастрового учета)

КП.1

КАДАСТРОВЫЙ ПАСПОРТ ЗЕМЕЛЬНОГО УЧАСТКА

"22" сентября 2015 г. № 36-00/5001/2015-410999


		2	Лист № 1	3	Всего листов: 2
1	Кадастровый номер:	36:07:4000005:190			
4	Номер кадастрового квартала:	36:07:4000005			
5	Предыдущие номера: —	6	Дата внесения номера в государственный кадастр недвижимости: 21.09.2015		
7	—				
8	Кадастровые номера объектов капитального строительства: —				
9	Адрес (описание местоположения): Воронежская область, р-н Верхнехавский, с Правая Хава, ул Мичурина, участок № 67				
10	Категория земель: Земли населенных пунктов				
11	Разрешенное использование: для индивидуального жилищного строительства				
12	Площадь: 1000+/-22 кв. м				
13	Кадастровая стоимость: 76310 руб.				
14	Сведения о правах: —				
15	Особые отметки: —				
16	Сведения о природных объектах: —				
17	Дополнительные сведения:				
17.1	Кадастровые номера участков, образованных с земельным участком: —				
17.2	Кадастровый номер преобразованного участка: —				
17.3	Кадастровые номера участков, подлежащих снятию или снятых с кадастрового учета: —				
17.4	Кадастровые номера участков, образованных из земельного участка: —				
18	Характер сведений государственного кадастра недвижимости (статус записи о земельном участке): Сведения об объекте недвижимости имеют статус временные. Дата истечения временного характера сведений - 22.09.2020.				
19	Сведения о кадастровых инженерах: Литвинов Алексей Александрович, 36-11-99, Общество с ограниченной ответственностью "БТИ-Кадастр", Воронежская область, Верхнехавский район, с. Верхняя Хава, ул. Полевая, д.10, кв.6, 10.09.2015 г.				

<i>инженер и камерист</i>	<i>М. Рогов</i>	<i>М. В. Рогов</i>
(полное наименование должности)	(подпись)	(инициалы, фамилия)

М.П.

КАДАСТРОВЫЙ ПАСПОРТ ЗЕМЕЛЬНОГО УЧАСТКА

"22" сентября 2015 г. № 36-00/5001/2015-410999

1	Кадастровый номер: 36:07:4000005:190	2	Лист № 2	3	Всего листов: 2
4	План (чертеж, схема) земельного участка MapXtreme 2008 © SDK Developer License, © 2008 Pitney Bowes MapInfo Corporation. 				
5	Масштаб 1:400				

инженер и инженер	И. Рогов	И. В. Рогова
(полное наименование должности)	(подпись)	(инициалы, фамилия)

М.П.

**АДМИНИСТРАЦИЯ ПРАВОХАВКОГО СЕЛЬСКОГО ПОСЕЛЕНИЯ
ВЕРХНЕХАВСКОГО МУНИЦИПАЛЬНОГО РАЙОНА ВОРОНЕЖСКОЙ
ОБЛАСТИ**

ПОСТАНОВЛЕНИЕ

от « 10 » 09 2015 г. № 153

с. Правая Хава

**Об утверждении схемы
расположения формируемого
земельного участка
на кадастровом плане территории**

Рассмотрев материалы межевания формируемого земельного участка, администрация Правохавского сельского поселения Верхнехавского муниципального района Воронежской области **п о с т а н о в л я е т :**

1. Утвердить схему расположения формируемого земельного участка на кадастровом плане территории.

Площадь формируемого земельного участка 1000 кв.м.

Местоположение формируемого земельного участка : Воронежская область, Верхнехавский район, с. Правая Хава, ул. Мичурина, земельный участок № 67.

Разрешенное использование формируемого земельного участка- для индивидуального жилищного строительства.

Категория земель формируемого земельного участка- земли населенных пунктов.


2. Контроль за исполнением настоящего постановления оставляю за собой

Глава администрации

Правохавского сельского поселения

Верхнехавского муниципального района

Воронежской области



Ю.М. Жуков

Утверждена
 постановлением администрации
 Правохавского сельского поселения
 Верхнехавского муниципального
 района Воронежской области

№ 253 от 10.09.2015 г.

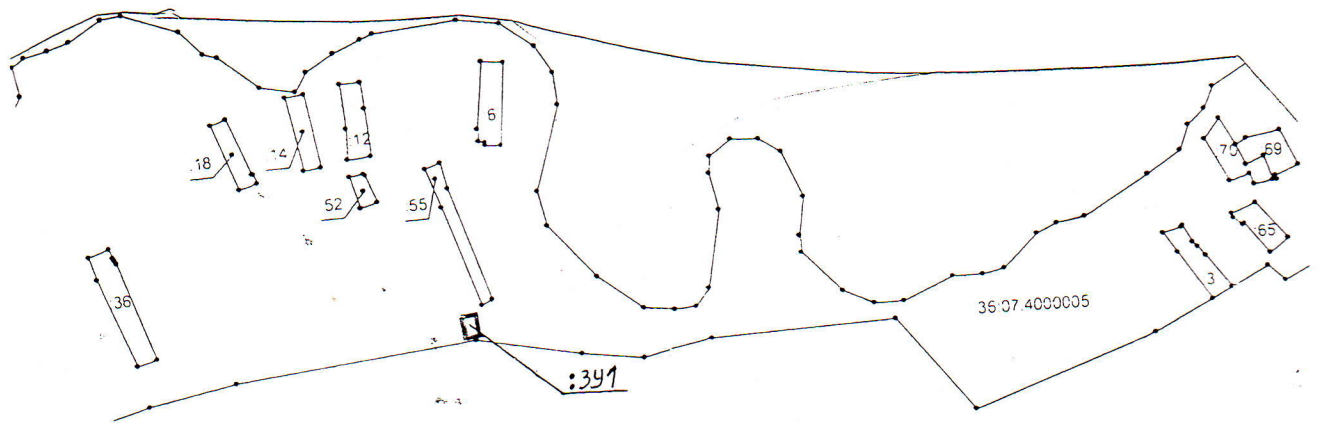
**Схема расположения земельного участка или земельных участков на кадастровом
 плане территории**

Условный номер земельного участка

:ЗУ1

Площадь земельного участка 1000 м²

Обозначение характерных точек границ	Координаты, м	
	X	Y
1	2	3
н1	519483.43	1339046.73
н2	519486.48	1339071.54
н3	519447.16	1339079.47
н4	519444.10	1339054.66
н1	519483.43	1339046.73



Условные обозначения

:ЗУ1 - обозначение образуемого земельного участка,

36:07:4000005 - номер кадастрового квартала,



граница земельного участка, установленная
 при проведении кадастровых работ

Масштаб 1:10000