

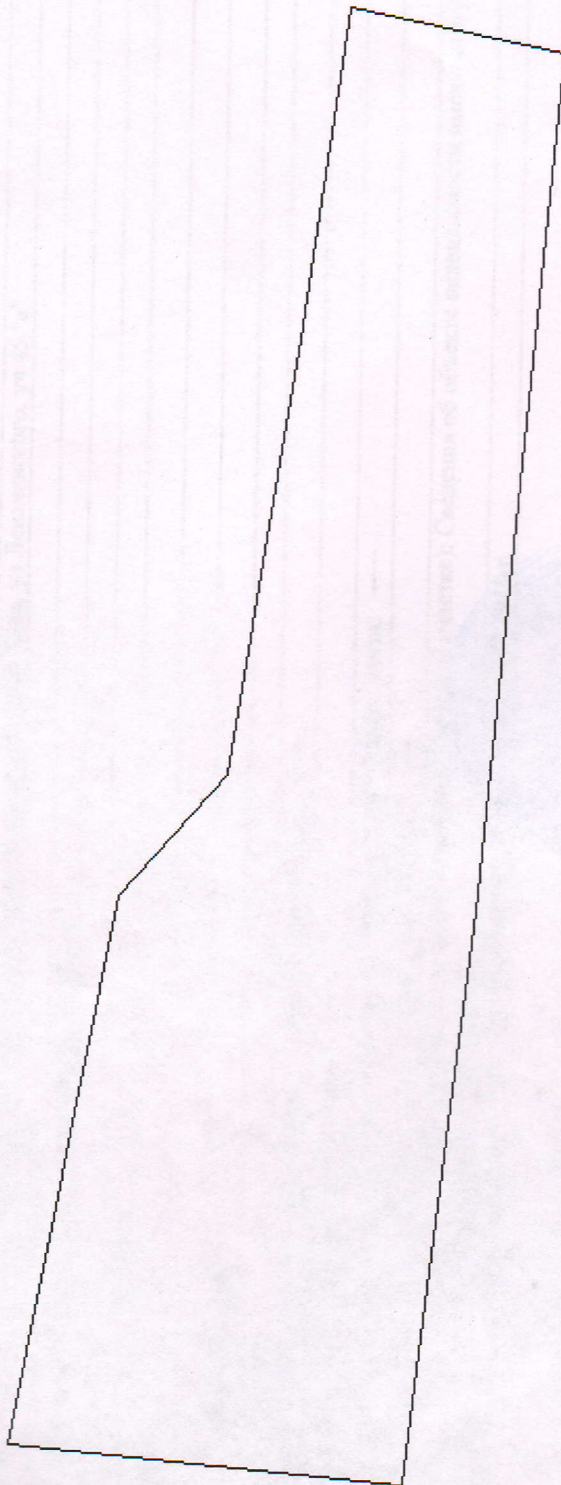
КАДАСТРОВЫЙ ПАСПОРТ ЗЕМЕЛЬНОГО УЧАСТКА

"04" августа 2015 г. № 36-00/5001/2015-339636

1	Кадастровый номер:	36:07:4000002:149	2	Лист № 2	3	Всего листов: 2
---	--------------------	-------------------	---	----------	---	-----------------

4 План (чертеж, схема) земельного участка

MapXtreme 2008 © SDK Developer License. © 2008 Pitney Bowes MapInfo Corporation.



Условные знаки: —

5 Масштаб 1:500

С. В. Иванова
(полное наименование должности)

С. В. Иванова
(инициалы, фамилия)

**АДМИНИСТРАЦИЯ ПРАВОХАВСКОГО СЕЛЬСКОГО ПОСЕЛЕНИЯ
ВЕРХНЕХАВСКОГО МУНИЦИПАЛЬНОГО РАЙОНА
ВОРОНЕЖСКОЙ ОБЛАСТИ**

ПОСТАНОВЛЕНИЕ

От 10.07.2015г. №71
с. Правая Хава

об утверждении схемы расположения
формируемого земельного участка на
кадастровом плане территории

Рассмотрев материалы межевания формируемого земельного участка ,

ПОСТАНОВЛЯЮ:

1. Утвердить схему расположения формируемого земельного участка на кадастровом плане территории.
Площадь формируемого земельного участка 1800 кв.м.
Местоположение формируемого земельного участка : Воронежская область, Верхнехавский район, с.Правая Хава, ул. Леваневского , земельный участок № 45 «а».
Разрешенное использование формируемого земельного участка - для личного подсобного хозяйства.
Категория земель формируемого земельного участка - земли населенных пунктов.
2. Контроль за исполнением настоящего постановления оставляю за собой.

Глава администрации
Правохавского сельского поселения


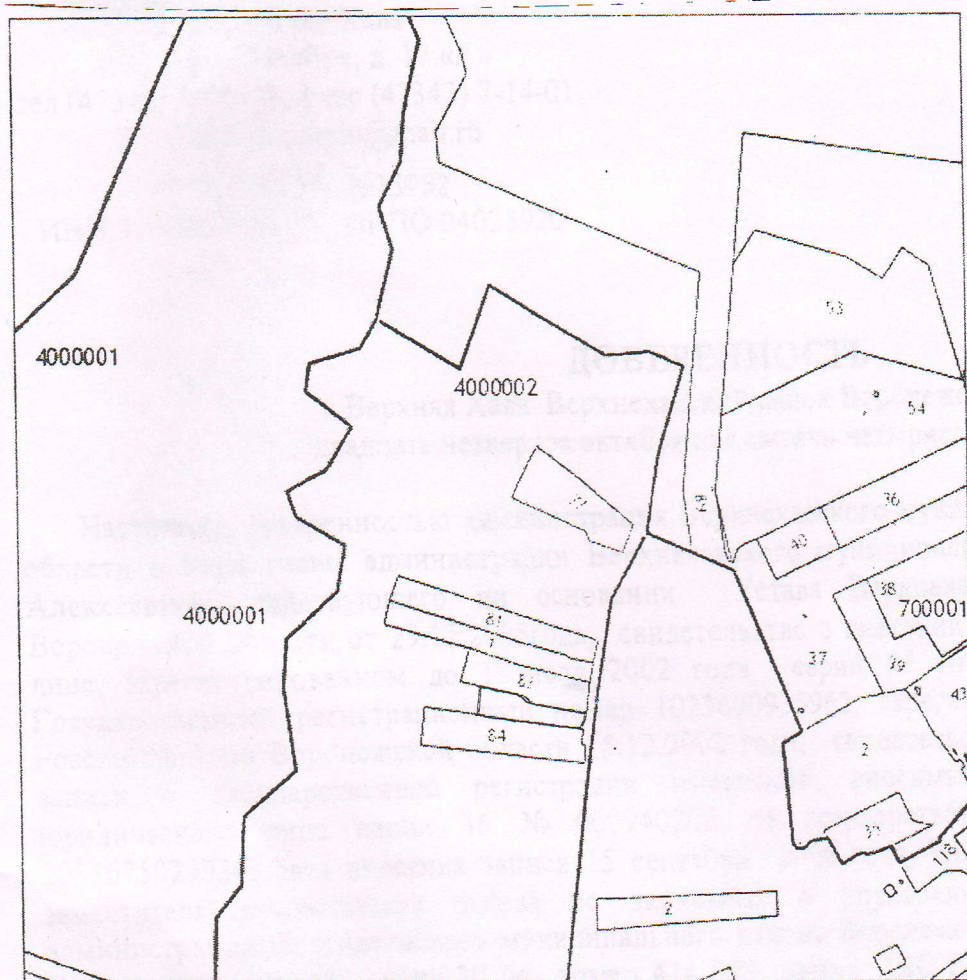

Ю.М. Жуков

Схема расположения земельного участка или земельных участков
на кадастровом плане территории

УТВЕРЖДЕНА

постановлением администрации
Правохавского сельского поселения
Верхнехавского муниципального
района Воронежской области

№ 41 от 10.04.2015



Площадь земельного участка : 1800 кв.м.

№	X	Y
1	520 738,83	1 339 368,08
2	520 731,80	1 339 403,59
3	520 724,73	1 339 411,31
4	520 720,06	1 339 440,31
5	520 717,01	1 339 460,78
6	520 703,17	1 339 457,88
7	520 708,57	1 339 403,74
8	520 713,34	1 339 365,64
1	520 738,83	1 339 368,08

- граница формируемого земельного участка
 - - граница кадастрового квартала
 36:07:4000002 - кадастровый номер квартала