

Филиал ФГБУ "ФКП Росреестра" по Воронежской области




(полное наименование органа кадастрового учета)

КП.1

КАДАСТРОВЫЙ ПАСПОРТ ЗЕМЕЛЬНОГО УЧАСТКА

"24" марта 2016 г. № 36-00/5001/16-170180

1	Кадастровый номер:	36:07:4000001:99	2	Лист № 1	3	Всего листов: 2
4	Номер кадастрового квартала:	36:07:4000001				
5	Предыдущие номера: —	6	Дата внесения номера в государственный кадастр недвижимости: 18.03.2016			
7	—					
8	Кадастровые номера объектов капитального строительства: —					
9	Адрес (описание местоположения): Воронежская область, р-н Верхнехавский, с Правая Хава, ул Комсомольская, уч №4 "б"					
10	Категория земель: Земли населенных пунктов					
11	Разрешенное использование: для ведения личного подсобного хозяйства					
12	Площадь: 1855+/-30 кв. м					
13	Кадастровая стоимость: 233711.45 руб.					
14	Сведения о правах: —					
15	Особые отметки: —					
16	Сведения о природных объектах: —					
17	Дополнительные сведения:					
17.1	Кадастровые номера участков, образованных с земельным участком: —					
17.2	Кадастровый номер преобразованного участка: —					
17.3	Кадастровые номера участков, подлежащих снятию или снятых с кадастрового учета: —					
17.4	Кадастровые номера участков, образованных из земельного участка: —					
18	Характер сведений государственного кадастра недвижимости (статус записи о земельном участке): Сведения об объекте недвижимости имеют статус временные. Дата истечения временного характера сведений - 19.03.2021.					
19	Сведения о кадастровых инженерах: Бредихин Александр Викторович, 36-10-52, 02.03.2016 г.					

 (полное наименование должности)	 (подпись) М.П.	 (инициалы, фамилия)
--	--	--