

Приложение
к генеральному плану
Правохавского сельского поселения
Верхнехавского муниципального района
Воронежской области

СВЕДЕНИЯ О ГРАНИЦАХ НАСЕЛЕННЫХ ПУНКТОВ
СЕЛА ПРАВАЯ ХАВА, ДЕРЕВНЯ ИЛЬИНОВКА

ГРАФИЧЕСКОЕ ОПИСАНИЕ МЕСТОПОЛОЖЕНИЯ ГРАНИЦ
НАСЕЛЕННЫХ ПУНКТОВ, ПЕРЕЧЕНЬ КООРДИНАТ ХАРАКТЕРНЫХ
ТОЧЕК ГРАНИЦ НАСЕЛЕННЫХ ПУНКТОВ

ОПИСАНИЕ МЕСТОПОЛОЖЕНИЯ ГРАНИЦ
Село Правая Хава Правохавского сельского поселения
Верхнехавского муниципального района

(наименование объекта, местоположение границ которого описано
(далее - объект))

Раздел 1

Сведения об объекте		
№ п/п	Характеристики объекта	Описание характеристик
1	2	3
1	Местоположение объекта	Воронежская область, Верхнехавский муниципальный район, Правохавское сельское поселение, село Правая Хава
2	Площадь объекта ± величина погрешности определения площади ($P \pm \Delta P$)	4146745+/-35636 м ²
3	Иные характеристики объекта	-

Раздел 2

Сведения о местоположении границ объекта					
1. Система координат: МСК - 36, зона 1					
2. Сведения о характерных точках границ объекта					
Обозначение характерных точек границ	Координаты, м		Метод определения координат характерной точки	Средняя квадратическая погрешность положения характерной точки (Mt), м	Описание обозначения точки на местности (при наличии)
	X	Y			
1	2	3	4	5	6
1	521786.79	1339159.84	Картометрический	5.00	-
2	521773.98	1339209.60	Картометрический	5.00	-
3	521774.90	1339222.75	Аналитический	0.10	-
4	521775.22	1339227.29	Аналитический	0.10	-
5	521780.18	1339297.95	Картометрический	5.00	-
6	521764.81	1339362.30	Картометрический	5.00	-
7	521728.55	1339317.73	Картометрический	5.00	-
8	521691.06	1339309.35	Картометрический	5.00	-
9	521626.08	1339338.51	Картометрический	5.00	-
10	521576.52	1339339.28	Картометрический	5.00	-
11	521500.84	1339297.67	Картометрический	5.00	-
12	521452.05	1339328.84	Картометрический	5.00	-
13	521435.81	1339324.85	Картометрический	5.00	-
14	521422.84	1339297.41	Картометрический	5.00	-
15	521369.27	1339279.78	Картометрический	5.00	-
16	521324.71	1339294.25	Картометрический	5.00	-
17	521263.53	1339273.59	Картометрический	5.00	-
18	521226.73	1339272.81	Картометрический	5.00	-
19	521178.61	1339258.38	Картометрический	5.00	-
20	521123.55	1339244.01	Картометрический	5.00	-
21	521080.44	1339235.61	Картометрический	5.00	-
22	521077.49	1339259.98	Картометрический	5.00	-
23	521031.15	1339339.80	Картометрический	5.00	-
24	521110.42	1339367.18	Картометрический	5.00	-
25	521161.18	1339379.21	Картометрический	5.00	-
26	521109.10	1339478.38	Картометрический	5.00	-
27	521090.14	1339515.68	Картометрический	5.00	-
28	521073.13	1339542.67	Картометрический	5.00	-
29	521070.93	1339548.79	Картометрический	5.00	-
30	521054.48	1339542.94	Картометрический	5.00	-
31	521037.02	1339538.27	Картометрический	5.00	-
32	521027.64	1339536.19	Аналитический	0.10	-
33	521000.14	1339532.99	Аналитический	0.10	-
34	520978.02	1339529.38	Аналитический	0.10	-

1	2	3	4	5	6
35	520950.56	1339525.57	Аналитический	0.10	-
36	520921.76	1339521.52	Аналитический	0.10	-
37	520899.18	1339515.12	Аналитический	0.10	-
38	520885.21	1339510.85	Картометрический	5.00	-
39	520883.94	1339517.06	Картометрический	5.00	-
40	520866.91	1339560.32	Картометрический	5.00	-
41	520852.70	1339596.76	Аналитический	2.50	-
42	520851.03	1339598.50	Аналитический	0.20	-
43	520807.21	1339618.11	Картометрический	5.00	-
44	520752.43	1339642.05	Картометрический	5.00	-
45	520703.19	1339663.80	Аналитический	2.50	-
46	520692.41	1339645.27	Аналитический	2.50	-
47	520602.32	1339655.30	Картометрический	5.00	-
48	520597.38	1339657.00	Картометрический	5.00	-
49	520597.85	1339668.98	Картометрический	5.00	-
50	520607.35	1339688.13	Картометрический	5.00	-
51	520583.67	1339702.19	Аналитический	2.50	-
52	520591.12	1339713.49	Аналитический	2.50	-
53	520593.89	1339719.30	Аналитический	2.50	-
54	520594.44	1339723.22	Аналитический	2.50	-
55	520592.22	1339724.80	Аналитический	2.50	-
56	520594.82	1339730.70	Аналитический	2.50	-
57	520595.09	1339733.51	Аналитический	2.50	-
58	520600.93	1339747.48	Аналитический	2.50	-
59	520585.77	1339755.46	Аналитический	2.50	-
60	520606.17	1339795.16	Аналитический	2.50	-
61	520607.92	1339793.01	Аналитический	2.50	-
62	520609.74	1339794.70	Аналитический	2.50	-
63	520610.78	1339795.62	Аналитический	2.50	-
64	520640.20	1339821.53	Аналитический	2.50	-
65	520650.61	1339830.66	Аналитический	2.50	-
66	520653.42	1339860.17	Аналитический	2.50	-
67	520672.07	1339886.52	Картометрический	5.00	-
68	520695.58	1339919.71	Аналитический	2.50	-
69	520709.30	1339943.04	Картометрический	5.00	-
70	520722.11	1339946.54	Картометрический	5.00	-
71	520725.83	1339945.52	Картометрический	5.00	-
72	520729.09	1339943.80	Картометрический	5.00	-
73	520737.19	1339944.69	Картометрический	5.00	-
74	520740.81	1339947.21	Картометрический	5.00	-
75	520756.35	1339948.83	Картометрический	5.00	-
76	520800.18	1339957.40	Картометрический	5.00	-
77	520934.26	1339987.13	Аналитический	2.50	-
78	521066.56	1340017.73	Аналитический	2.50	-
79	521252.61	1340062.29	Картометрический	5.00	-
80	521390.65	1340094.62	Картометрический	5.00	-
81	521394.68	1340087.52	Картометрический	5.00	-
82	521400.09	1340068.97	Картометрический	5.00	-

1	2	3	4	5	6
83	521431.20	1340076.31	Картометрический	5.00	-
84	521426.18	1340096.60	Картометрический	5.00	-
85	521428.90	1340103.58	Картометрический	5.00	-
86	521433.17	1340104.58	Аналитический	0.50	-
87	521430.85	1340119.59	Аналитический	0.50	-
88	521475.15	1340131.05	Аналитический	2.50	-
89	521566.90	1340152.38	Аналитический	2.50	-
90	521554.31	1340195.58	Аналитический	2.50	-
91	521545.85	1340261.31	Картометрический	5.00	-
92	521447.88	1340236.64	Картометрический	5.00	-
93	521439.41	1340263.77	Картометрический	5.00	-
94	521433.62	1340273.35	Картометрический	5.00	-
95	521402.65	1340317.64	Картометрический	5.00	-
96	521374.37	1340494.22	Картометрический	5.00	-
97	521452.12	1340593.17	Аналитический	0.10	-
98	521452.67	1340595.19	Аналитический	0.10	-
99	521453.08	1340600.28	Аналитический	0.10	-
100	521451.61	1340610.85	Аналитический	0.10	-
101	521443.36	1340624.99	Аналитический	0.10	-
102	521382.67	1340682.69	Картометрический	5.00	-
103	521395.61	1340698.86	Картометрический	5.00	-
104	521411.36	1340716.38	Картометрический	5.00	-
105	521437.65	1340738.78	Картометрический	5.00	-
106	521444.46	1340741.39	Картометрический	5.00	-
107	521539.25	1340815.50	Картометрический	5.00	-
108	521542.63	1340823.95	Аналитический	2.50	-
109	521543.46	1340853.26	Картометрический	5.00	-
110	521533.68	1340863.45	Картометрический	5.00	-
111	521508.22	1340886.98	Аналитический	2.50	-
112	521435.47	1340949.32	Аналитический	2.50	-
113	521427.46	1340955.31	Аналитический	2.50	-
114	521410.30	1340985.63	Аналитический	2.50	-
115	521397.61	1340995.46	Аналитический	2.50	-
116	521418.53	1341021.68	Аналитический	2.50	-
117	521453.53	1341065.93	Аналитический	0.50	-
118	521441.11	1341075.09	Аналитический	0.50	-
119	521298.46	1341181.12	Аналитический	0.50	-
120	521155.17	1341048.60	Аналитический	0.50	-
121	521157.85	1341027.52	Аналитический	0.10	-
122	521139.98	1340997.69	Картометрический	5.00	-
123	521123.25	1340999.29	Аналитический	0.10	-
124	521068.56	1341004.17	Аналитический	0.10	-
125	521015.53	1341006.95	Аналитический	0.10	-
126	520984.11	1341008.11	Аналитический	0.10	-
127	520939.65	1340993.38	Аналитический	0.10	-
128	520874.16	1340969.57	Аналитический	0.10	-
129	520852.29	1340979.43	Картометрический	5.00	-
130	520809.39	1340995.72	Картометрический	5.00	-

1	2	3	4	5	6
131	520796.69	1341000.72	Картометрический	5.00	-
132	520782.25	1340999.27	Картометрический	5.00	-
133	520766.53	1340993.22	Картометрический	5.00	-
134	520757.72	1340988.39	Картометрический	5.00	-
135	520725.80	1340968.49	Картометрический	5.00	-
136	520727.23	1340908.12	Картометрический	5.00	-
137	520704.18	1340874.49	Картометрический	5.00	-
138	520665.18	1340864.53	Картометрический	5.00	-
139	520620.41	1340858.70	Картометрический	5.00	-
140	520566.54	1340894.64	Аналитический	0.10	-
141	520534.98	1340913.37	Аналитический	0.10	-
142	520508.28	1340922.73	Аналитический	0.10	-
143	520490.39	1340935.25	Аналитический	0.10	-
144	520469.52	1340939.54	Аналитический	0.10	-
145	520426.13	1340941.07	Картометрический	5.00	-
146	520390.06	1340924.20	Картометрический	5.00	-
147	520374.58	1340915.17	Картометрический	5.00	-
148	520356.34	1340882.41	Картометрический	5.00	-
149	520343.41	1340840.63	Картометрический	5.00	-
150	520339.06	1340756.03	Картометрический	5.00	-
151	520294.50	1340717.74	Картометрический	5.00	-
152	520275.09	1340691.45	Картометрический	5.00	-
153	520249.54	1340665.70	Картометрический	5.00	-
154	520244.25	1340625.48	Картометрический	5.00	-
155	520227.38	1340587.99	Картометрический	5.00	-
156	520218.37	1340539.72	Картометрический	5.00	-
157	520223.27	1340497.91	Картометрический	5.00	-
158	520246.60	1340458.41	Картометрический	5.00	-
159	520272.48	1340437.61	Картометрический	5.00	-
160	520289.47	1340376.73	Аналитический	0.10	-
161	520284.79	1340357.46	Аналитический	0.10	-
162	520257.99	1340315.03	Аналитический	0.10	-
163	520242.89	1340303.03	Аналитический	0.10	-
164	520223.95	1340297.59	Аналитический	0.10	-
165	520193.10	1340288.78	Аналитический	0.10	-
166	520154.95	1340272.13	Аналитический	0.10	-
167	520076.55	1340236.59	Аналитический	0.10	-
168	519981.85	1340181.34	Аналитический	0.10	-
169	519933.28	1340159.28	Аналитический	0.10	-
170	519917.31	1340145.32	Аналитический	0.10	-
171	519901.96	1340119.76	Аналитический	0.10	-
172	519880.84	1340072.54	Аналитический	0.10	-
173	519855.18	1340061.07	Аналитический	0.10	-
174	519834.88	1340055.06	Картометрический	5.00	-
175	519802.99	1340059.21	Картометрический	5.00	-
176	519762.81	1340085.62	Картометрический	5.00	-
177	519733.27	1340111.23	Картометрический	5.00	-
178	519701.69	1340151.80	Картометрический	5.00	-

1	2	3	4	5	6
179	519683.81	1340215.97	Картометрический	5.00	-
180	519668.52	1340235.25	Картометрический	5.00	-
181	519651.33	1340232.45	Картометрический	5.00	-
182	519620.08	1340256.41	Картометрический	5.00	-
183	519656.40	1340318.85	Картометрический	5.00	-
184	519705.84	1340329.62	Картометрический	5.00	-
185	519734.55	1340355.43	Картометрический	5.00	-
186	519751.73	1340361.48	Картометрический	5.00	-
187	519769.86	1340379.63	Картометрический	5.00	-
188	519783.54	1340403.19	Картометрический	5.00	-
189	519787.36	1340422.92	Картометрический	5.00	-
190	519799.76	1340441.07	Картометрический	5.00	-
191	519824.70	1340479.02	Картометрический	5.00	-
192	519833.61	1340494.30	Картометрический	5.00	-
193	519846.66	1340552.88	Картометрический	5.00	-
194	519871.86	1340592.39	Картометрический	5.00	-
195	519910.67	1340628.68	Картометрический	5.00	-
196	519947.34	1340664.36	Картометрический	5.00	-
197	519985.52	1340708.61	Картометрический	5.00	-
198	520013.84	1340715.62	Картометрический	5.00	-
199	520035.47	1340729.31	Картометрический	5.00	-
200	520077.96	1340753.57	Картометрический	5.00	-
201	520107.55	1340787.31	Картометрический	5.00	-
202	520120.28	1340819.79	Картометрический	5.00	-
203	520122.50	1340866.26	Картометрический	5.00	-
204	520139.36	1340893.96	Картометрический	5.00	-
205	520161.71	1340919.54	Картометрический	5.00	-
206	520058.64	1341021.87	Аналитический	2.50	-
207	520025.60	1341054.77	Аналитический	2.50	-
208	519994.53	1341030.08	Аналитический	2.50	-
209	519965.79	1341056.54	Аналитический	2.50	-
210	519962.84	1341059.26	Аналитический	2.50	-
211	519900.26	1341116.75	Аналитический	2.50	-
212	519830.13	1341070.35	Аналитический	2.50	-
213	519739.56	1340931.73	Аналитический	2.50	-
214	519787.36	1340837.52	Аналитический	2.50	-
215	519665.60	1340714.79	Аналитический	2.50	-
216	519613.78	1340627.36	Аналитический	2.50	-
217	519606.96	1340597.75	Аналитический	2.50	-
218	519605.23	1340590.19	Аналитический	2.50	-
219	519592.41	1340534.09	Аналитический	2.50	-
220	519548.04	1340575.66	Аналитический	2.50	-
221	519504.88	1340615.96	Аналитический	2.50	-
222	519486.52	1340583.14	Аналитический	2.50	-
223	519496.60	1340569.60	Аналитический	2.50	-
224	519442.48	1340465.34	Аналитический	2.50	-
225	519469.37	1340435.73	Аналитический	2.50	-
226	519371.54	1340239.70	Аналитический	2.50	-

1	2	3	4	5	6
227	519370.95	1340238.48	Аналитический	0.50	-
228	519370.41	1340237.39	Аналитический	0.50	-
229	519364.74	1340221.71	Аналитический	0.50	-
230	519320.24	1340095.84	Аналитический	0.10	-
231	519310.64	1340066.16	Аналитический	0.10	-
232	519238.76	1339904.71	Аналитический	2.50	-
233	519299.37	1339867.73	Аналитический	2.50	-
234	519384.48	1339809.28	Аналитический	2.50	-
235	519411.78	1339796.85	Аналитический	2.50	-
236	519401.59	1339496.10	Аналитический	2.50	-
237	519393.18	1339417.72	Аналитический	2.50	-
238	519382.86	1339359.88	Аналитический	2.50	-
239	519402.00	1339253.18	Картометрический	5.00	-
240	519438.20	1339078.05	Аналитический	0.10	-
241	519430.03	1339029.00	Аналитический	0.10	-
242	519421.19	1338982.92	Аналитический	0.10	-
243	519414.25	1338913.51	Аналитический	0.10	-
244	519399.75	1338790.59	Аналитический	0.10	-
245	519377.91	1338702.72	Картометрический	5.00	-
246	519354.35	1338574.62	Картометрический	5.00	-
247	519383.98	1338503.82	Картометрический	5.00	-
248	519312.64	1338184.68	Аналитический	0.10	-
249	519312.13	1338182.41	Аналитический	0.10	-
250	519307.65	1338181.30	Аналитический	0.10	-
251	519202.60	1338155.15	Картометрический	5.00	-
252	519187.30	1338087.37	Картометрический	5.00	-
253	519273.48	1338065.84	Картометрический	5.00	-
254	519316.00	1338073.40	Картометрический	5.00	-
255	519356.58	1338046.24	Картометрический	5.00	-
256	519389.28	1337992.50	Картометрический	5.00	-
257	519390.59	1337915.23	Картометрический	5.00	-
258	519366.33	1337864.28	Картометрический	5.00	-
259	519370.29	1337824.99	Картометрический	5.00	-
260	519382.16	1337777.74	Картометрический	5.00	-
261	519382.75	1337737.37	Картометрический	5.00	-
262	519416.56	1337721.55	Картометрический	5.00	-
263	519487.46	1337730.52	Картометрический	5.00	-
264	519535.91	1337758.34	Картометрический	5.00	-
265	519588.39	1337769.73	Картометрический	5.00	-
266	519645.58	1337750.40	Картометрический	5.00	-
267	519692.95	1337780.58	Картометрический	5.00	-
268	519731.83	1337818.43	Картометрический	5.00	-
269	519754.04	1337855.47	Картометрический	5.00	-
270	519757.00	1337894.17	Картометрический	5.00	-
271	519730.13	1337928.02	Картометрический	5.00	-
272	519712.52	1337966.11	Картометрический	5.00	-
273	519711.45	1338051.25	Картометрический	5.00	-
274	519712.54	1338078.94	Картометрический	5.00	-

1	2	3	4	5	6
275	519729.73	1338185.32	Картометрический	5.00	-
276	519753.35	1338253.68	Картометрический	5.00	-
277	519821.63	1338303.46	Картометрический	5.00	-
278	519842.37	1338326.76	Картометрический	5.00	-
279	519889.67	1338356.41	Картометрический	5.00	-
280	519911.96	1338363.85	Картометрический	5.00	-
281	519946.87	1338388.19	Картометрический	5.00	-
282	519970.54	1338379.08	Картометрический	5.00	-
283	519984.63	1338369.77	Картометрический	5.00	-
284	520001.65	1338408.61	Картометрический	5.00	-
285	520006.24	1338448.30	Картометрический	5.00	-
286	520034.41	1338507.08	Картометрический	5.00	-
287	520042.12	1338540.34	Картометрический	5.00	-
288	520011.55	1338631.37	Картометрический	5.00	-
289	520034.73	1338633.55	Картометрический	5.00	-
290	520177.99	1338647.75	Картометрический	5.00	-
291	520295.19	1338717.37	Картометрический	5.00	-
292	520355.96	1338778.44	Картометрический	5.00	-
293	520426.71	1338782.77	Картометрический	5.00	-
294	520733.11	1338840.83	Картометрический	5.00	-
295	520829.55	1338845.03	Картометрический	5.00	-
296	520863.13	1338839.77	Аналитический	2.50	-
297	520907.02	1338832.95	Аналитический	2.50	-
298	521057.88	1338921.17	Картометрический	5.00	-
299	521114.84	1338980.56	Картометрический	5.00	-
300	521366.46	1339088.16	Картометрический	5.00	-
301	521357.91	1339117.33	Картометрический	5.00	-
302	521357.71	1339140.47	Картометрический	5.00	-
303	521625.79	1339165.99	Картометрический	5.00	-
304	521693.24	1339135.35	Картометрический	5.00	-
1	521786.79	1339159.84	Картометрический	5.00	-



3. Сведения о характерных точках части (частей) границы объекта


Обозначение характерных точек части границы	Координаты, м		Метод определения координат характерной точки	Средняя квадратическая погрешность положения характ ерной точки (Mt), м	Описание обозначения точки на местности (при наличии)
	X	Y			
1	2	3	4	5	6
Часть №					
-	-	-	-	-	-



Масштаб 1:5000

Используемые условные знаки и обозначения:

	границы территориальной зоны
	характерная точка границ территориальной зоны

Руководитель БУВО «Нормативно-проектный центр»
 Подпись  Ю.В.Шальгина Дата « 28 » июня 2021 г.
 Место для оттиска печати (при наличии) лица, составившего описание местоположения границ объекта



ОПИСАНИЕ МЕСТОПОЛОЖЕНИЯ ГРАНИЦ
Деревня Ильиновка Правохавского сельского поселения
Верхнехавского муниципального района

(наименование объекта, местоположение границ которого описано
(далее - объект))

Раздел 1

Сведения об объекте		
№ п/п	Характеристики объекта	Описание характеристик
1	2	3
1	Местоположение объекта	Воронежская область, Верхнехавский муниципальный район, Правохавское сельское поселение, деревня Ильиновка
2	Площадь объекта ± величина погрешности определения площади ($P \pm \Delta P$)	851825+/-16151 м ²
3	Иные характеристики объекта	-

Раздел 2

Сведения о местоположении границ объекта					
1. Система координат: МСК - 36, зона 1					
2. Сведения о характерных точках границ объекта					
Обозначение характерных точек границ	Координаты, м		Метод определения координат характерной точки	Средняя квадратическая погрешность положения характерной точки (Mt), м	Описание обозначения точки на местности (при наличии)
	X	Y			
1	2	3	4	5	6
1	521500.29	1341934.18	Картометрический	1.00	-
2	521541.67	1342011.00	Картометрический	1.00	-
3	521621.56	1342089.41	Картометрический	1.00	-
4	521693.53	1342149.15	Картометрический	1.00	-
5	521702.46	1342156.62	Картометрический	1.00	-
6	521780.93	1342219.44	Картометрический	1.00	-
7	521779.81	1342258.56	Картометрический	1.00	-
8	521794.38	1342286.09	Картометрический	1.00	-
9	521811.58	1342304.20	Картометрический	1.00	-
10	521794.82	1342373.04	Картометрический	1.00	-
11	521836.85	1342552.85	Картометрический	1.00	-
12	521825.89	1342606.96	Картометрический	1.00	-
13	521787.47	1342684.14	Картометрический	1.00	-
14	521778.35	1342728.55	Картометрический	1.00	-
15	521767.81	1342725.69	Аналитический	2.50	-
16	521743.09	1342792.33	Аналитический	2.50	-
17	521717.60	1342861.02	Картометрический	1.00	-
18	521682.18	1342883.29	Картометрический	1.00	-
19	521595.80	1342887.09	Картометрический	1.00	-
20	521546.62	1342889.24	Картометрический	1.00	-
21	521538.43	1342918.50	Аналитический	2.50	-
22	521523.23	1342971.47	Аналитический	0.10	-
23	521485.18	1343030.57	Аналитический	0.10	-
24	521420.08	1343002.23	Аналитический	2.50	-
25	521376.53	1342983.09	Аналитический	0.50	-
26	521368.62	1342979.64	Аналитический	0.50	-
27	521298.76	1342949.12	Картометрический	1.00	-
28	521221.07	1342933.67	Картометрический	1.00	-
29	521096.38	1343134.83	Картометрический	1.00	-
30	521083.28	1343155.97	Картометрический	1.00	-
31	521023.05	1343253.15	Картометрический	1.00	-
32	520997.96	1343307.11	Картометрический	1.00	-
33	520937.58	1343348.35	Картометрический	1.00	-
34	520929.67	1343391.90	Картометрический	1.00	-

1	2	3	4	5	6
35	520820.49	1343524.16	Картометрический	1.00	-
36	520766.68	1343622.67	Картометрический	1.00	-
37	520686.28	1343736.66	Картометрический	1.00	-
38	520665.27	1343760.92	Картометрический	1.00	-
39	520639.06	1343742.86	Аналитический	2.50	-
40	520547.25	1343653.94	Картометрический	1.00	-
41	520645.87	1343520.46	Картометрический	1.00	-
42	520623.20	1343441.87	Картометрический	1.00	-
43	520595.49	1343394.07	Картометрический	1.00	-
44	520593.56	1343340.21	Картометрический	1.00	-
45	520611.31	1343269.78	Аналитический	0.30	-
46	520798.04	1342938.29	Аналитический	0.30	-
47	521302.70	1342175.55	Аналитический	0.30	-
48	521304.93	1342172.18	Аналитический	2.50	-
49	521317.77	1342152.77	Аналитический	2.50	-
50	521337.45	1342147.83	Аналитический	2.50	-
51	521440.42	1342059.22	Аналитический	2.50	-
52	521443.03	1342062.25	Аналитический	2.50	-
53	521483.55	1342027.40	Аналитический	2.50	-
54	521492.07	1341941.36	Аналитический	2.50	-
1	521500.29	1341934.18	Картометрический	1.00	-

3. Сведения о характерных точках части (частей) границы объекта



Обозначение характерных точек части границы	Координаты, м		Метод определения координат характерной точки	Средняя квадратическая погрешность положения характ ерной точки (Mt), м	Описание обозначения точки на местности (при наличии)
	X	Y			
1	2	3	4	5	6
Часть №					
-	-	-	-	-	-


Раздел 4
План границ объекта



Масштаб 1:5000

Используемые условные знаки и обозначения:

-  границы населенного пункта
-  характерная точка границ населенного пункта

Руководитель БУВО «Нормативно-проектный центр»
Подпись  Ю.В.Шалыгина Дата « 28 » июня 2021 г.
Место для оттиска печати (при наличии) лица, составившего описание местоположения границ объекта

