

Филиал ФГБУ "ФКП Росреестра" по Воронежской области

(полное наименование органа кадастрового учета)


КП.1

КАДАСТРОВЫЙ ПАСПОРТ ЗЕМЕЛЬНОГО УЧАСТКА

"30" июля 2015 г. № 36-00/5001/2015-333305


1	Кадастровый номер:	36:07:4000005:168	2	Лист № <u>1</u>	3	Всего листов: <u>2</u>
4	Номер кадастрового квартала:	36:07:4000005				
5	Предыдущие номера:	—	6	Дата внесения номера в государственный кадастр недвижимости: 30.07.2015		
7	—					
8	Кадастровые номера объектов капитального строительства: —					
9	Адрес (описание местоположения): Воронежская область, р-н Верхнехавский, с Правая Хава, ул Мичурина, земельный участок № 55.					
10	Категория земель: Земли населенных пунктов					
11	Разрешенное использование: для индивидуального жилищного строительства					
12	Площадь: 1500+/-27 кв. м					
13	Кадастровая стоимость: 114465 руб.					
14	Сведения о правах: —					
15	Особые отметки: —					
16	Сведения о природных объектах: —					
17	Дополнительные сведения:					
17.1	Кадастровые номера участков, образованных с земельным участком: —					
17.2	Кадастровый номер преобразованного участка: —					
17.3	Кадастровые номера участков, подлежащих снятию или снятых с кадастрового учета: —					
17.4	Кадастровые номера участков, образованных из земельного участка: —					
18	Характер сведений государственного кадастра недвижимости (статус записи о земельном участке): Сведения об объекте недвижимости имеют статус временные. Дата истечения временного характера сведений - 31.07.2020.					
19	Сведения о кадастровых инженерах: Литвинов Алексей Александрович, №36-11-99-Общество с ограниченной ответственностью "БТИ-Кадастр", 13.07.2015 г.					

ИНЖЕНЕР 11 КАТЕГОРИИ	РЫБАЛКА М. В
(полное наименование должности)	(инициалы, фамилия)



КАДАСТРОВЫЙ ПАСПОРТ ЗЕМЕЛЬНОГО УЧАСТКА

"30" июля 2015 г. № 36-00/5001/2015-333305

1	Кадастровый номер: 36:07:4000005:168	2	Лист № 2	3	Всего листов: 2
4	План (чертеж, схема) земельного участка MapXtreme 2008 © SDK Developer License. © 2008 Pitney Bowes MapInfo Corporation. 				
5	Масштаб 1:500				

Условные знаки: —

ИНЖЕНЕР II КАТЕГОРИИ

(полное наименование должности)



(подпись)

РЫБАЛКА М. В

(инициалы, фамилия)

2. Контроль за исполнением настоящего постановления оставлю за

**АДМИНИСТРАЦИЯ ПРАВОХАВКОГО СЕЛЬСКОГО ПОСЕЛЕНИЯ
ВЕРХНЕХАВСКОГО МУНИЦИПАЛЬНОГО РАЙОНА ВОРОНЕЖСКОЙ
ОБЛАСТИ**

ПОСТАНОВЛЕНИЕ

от «20» июль 2015 г. № 73

с. Верхняя Хава

**Об утверждении схемы
расположения формируемого
земельного участка
на кадастровом плане территории**

Рассмотрев материалы межевания формируемого земельного участка, администрация Правохавского сельского поселения Верхнехавского муниципального района Воронежской области **п о с т а н о в л я е т:**

1. Утвердить схему расположения формируемого земельного участка на кадастровом плане территории.

Площадь формируемого земельного участка 1500 кв.м.

Местоположение формируемого земельного участка : Воронежская область, Верхнехавский район, с. Правая Хава, ул. Мичурина, земельный участок № 55.

Разрешенное использование формируемого земельного участка- для индивидуального жилищного строительства.

Категория земель формируемого земельного участка- земли населенных пунктов.


2. Контроль за исполнением настоящего постановления оставляю за собой

Глава администрации

Правохавского сельского поселения

Верхнехавского муниципального района

Воронежской области



Ю.М. Жуков

Сводный кадастровый план


Условный номер кадастрового участка

1001

Площадь земельного участка 1500

Сводный кадастровый план

№	Площадь, кв. м	Площадь, кв. м
1	119613,40	1339542,08
2	119613,24	1339571,56
3	119568,57	1339568,90
4	119568,72	1339539,52
5	119613,40	1339542,08



Условные обозначения

1 - обозначение границ земельного участка

2 - обозначение границ кадастрового участка

3 - обозначение границ земельного участка, расположенного на территории кадастрового участка

Масштаб 1:1000

Утверждена
 постановлением администрации
 Правохавского сельского поселения
 Верхнехавского муниципального
 района Воронежской области

№ 73 от 10.04. 2015 г.

Схема расположения земельного участка или земельных участков на кадастровом
 плане территории

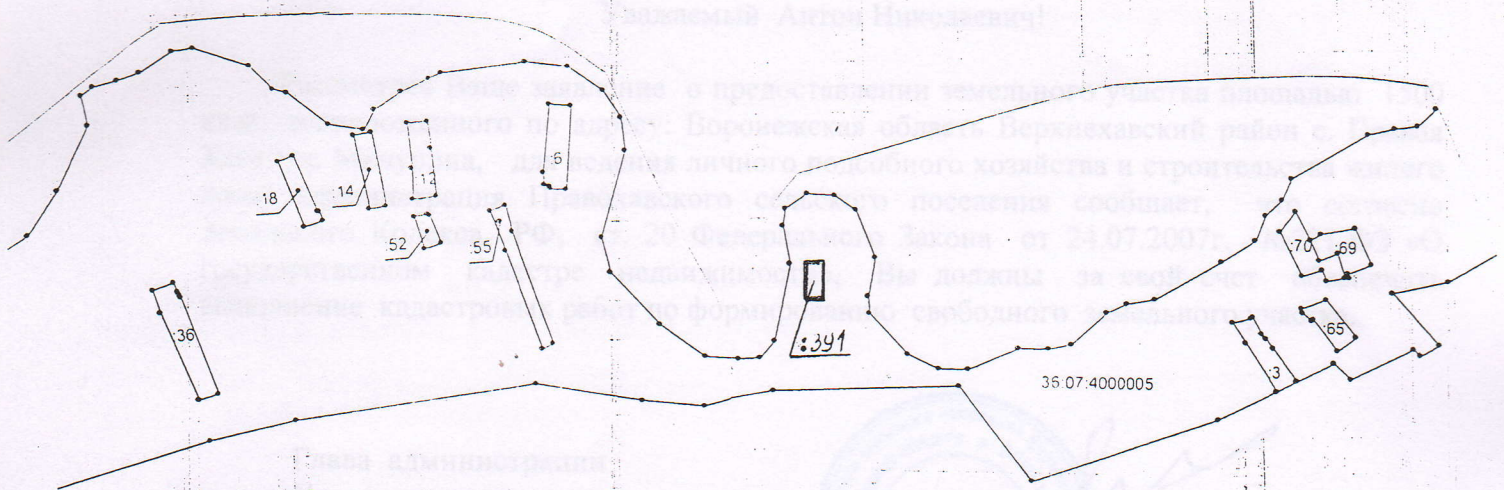
Условный номер земельного участка

:3У1

Площадь земельного участка 1500

м²

Обозначение характерных точек границ	Координаты, м	
	X	Y
1	2	3
н1	519613.40	1339542.08
н2	519612.24	1339571.06
н3	519560.57	1339568.90
н4	519561.72	1339539.92
н1	519613.40	1339542.08



Условные обозначения

:3У1 - обозначение образуемого земельного участка,

36:07:4000005 - номер кадастрового квартала,



граница земельного участка, установленная
 при проведении кадастровых работ

Масштаб 1:10000